

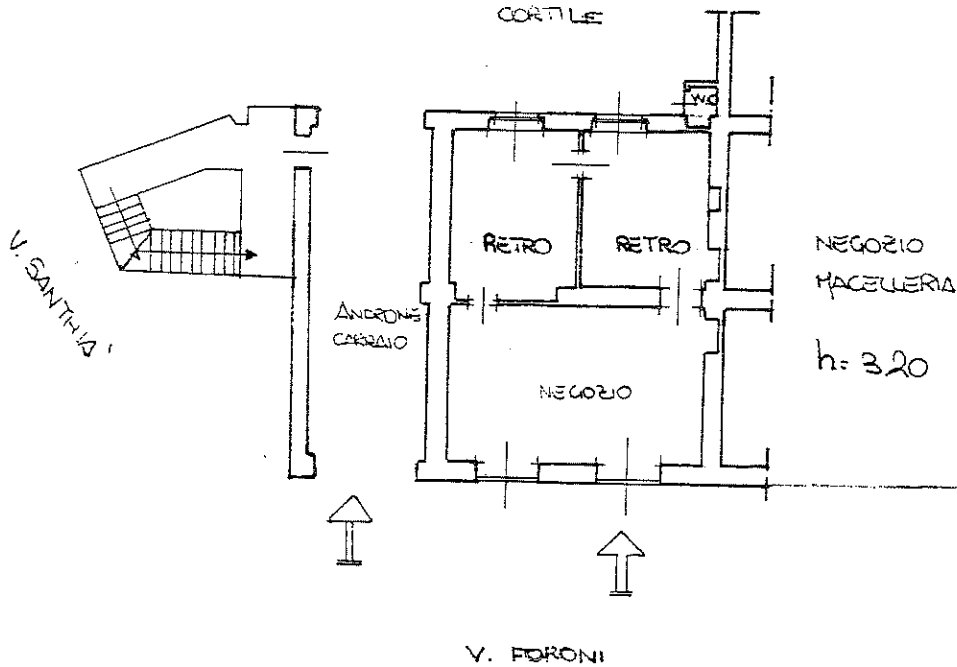


Planimetria di u.i.u. in Comune di TORINO via FORONI civ. 4

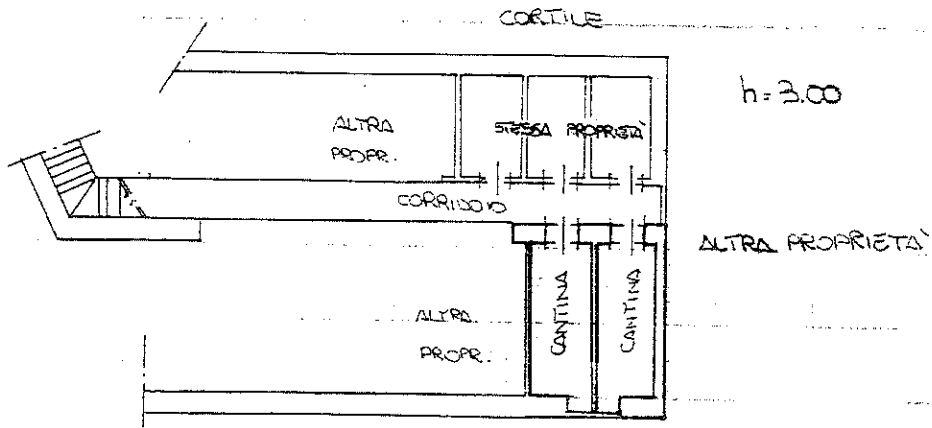
PIANTA PIANO TERRA (1 p.t.)

PER POSIZIONE DEL F. 49 U 548 sub. u. 55


ASSUME NOME IDENTIFICATIVA CATASTALE F. 49 U. 5.



PIANTA SEMINTERRATO CANTINE



ORIENTAMENTO



SCALA DI F. 200

Dichiarazione di N.C.   
Denuncia di variazione

Compilata dal Geom. DIMAGLI PIETRO  
(Titolo, cognome e nome)

RISERVATO ALL'UFFICIO

Identificativi catastali  
F. 49  
n. 548 sub. ....

Iscritto all'albo dei Geometri  
della provincia di TORINO 5370  
data ..... Firma [Signature]

