Data presentazione:19/12/1981 - Data: 04/03/2020 - n. T180673 - Richiedente: MLNGPP73A22L219J

1372

MODULARIO F. - Cat. S. T. - 315

MINISTERO DELLE FINANZE

DIREZIONE GENERALE DEL CATASTO E DEI SERVIZI TECNICI ERARIALI

Mod B (Nuovo Catasto Edilizio)

SCHEDA N° 32

Lire 50

103

NUOVO CATASTO EDILIZIO URBANO

(R. DECRETO-LEGGE 13 APRILE 1939, N. 652)

Planimetria dell'immobile situato nel Comune di TORINO *Via* Nizza 26

Ditta S r l "Via Nizza"

Allegata alla dichiarazione presentata all'Ufficio Tecnico Erariale di TORINO

Sostituisce scheda reg. il 19-7-1975 al n° 4956

POSTEGGIO AUTO 70

Piano 1° sotterraneo - (h. 3.00)

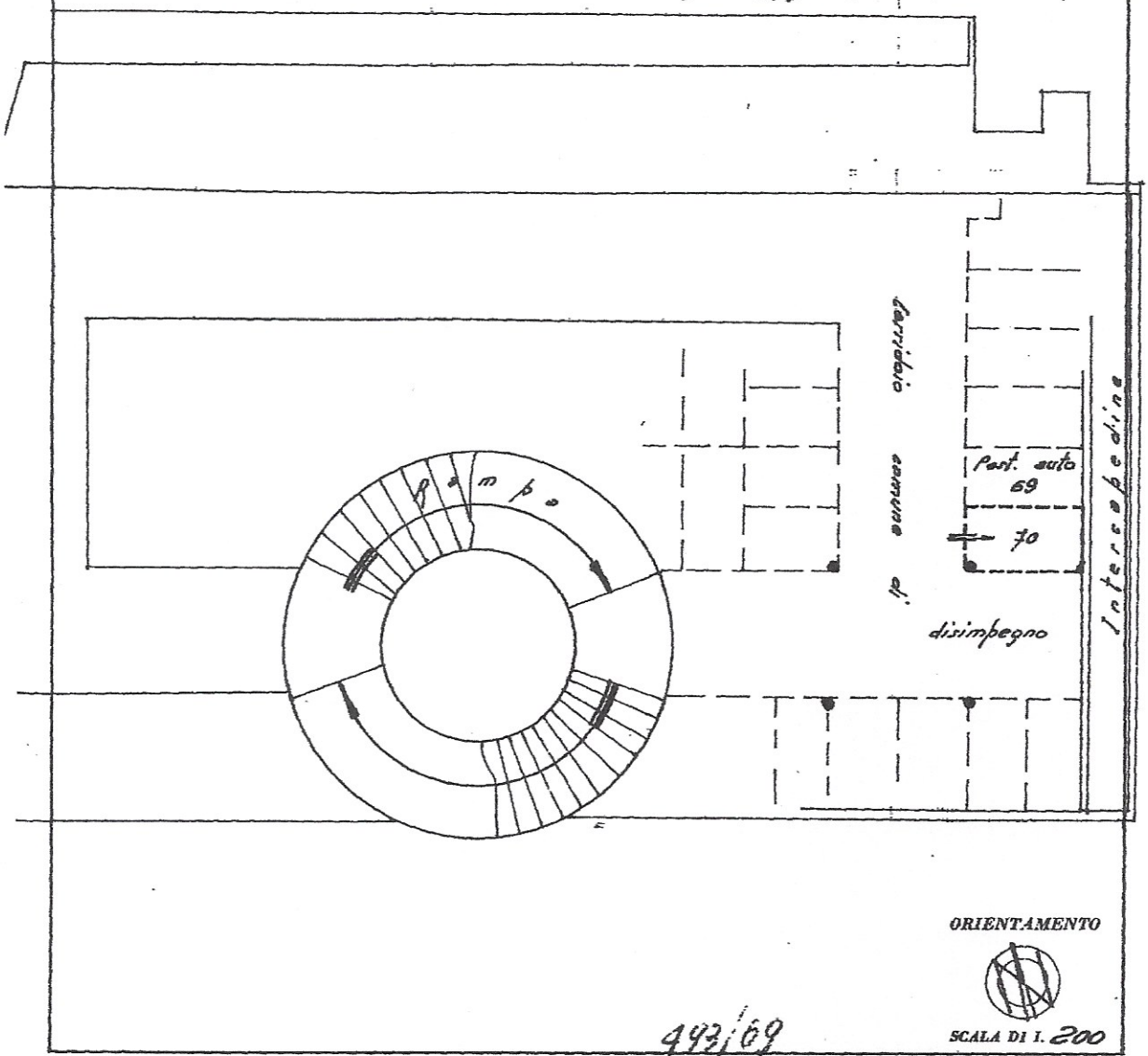

ORIENTAMENTO

SCALA DI 1. 200

442/69

SPAZIO RISERVATO PER LE ANNOTAZIONI D'UFFICIO

DATA 19 DIC 1981

PROT. N° 6075

Compilata dal L'Arch. Garbolino Tarlo Alberto

(Titolo, nome e cognome del tecnico)

Iscritto all'Albo de gli architetti

della Provincia di TORINO

DATA 30 OTT. 1981

Firma: Carlo D. Garbolino

Catasto dei Fabbricati - Situazione al 04/03/2020 - Comune di TORINO (L219) - < Foglio: 1303 - Particella: 93 - Subalterno: 69 >
VIA NIZZA n. 26 piano: 1-S;

Ultima planimetria in atti

Data presentazione:19/12/1981 - Data: 04/03/2020 - n. T180673 - Richiedente: MLNGPP73A22L219J
Totale schede: 1 - Formato di acquisizione: A3(297x420) - Formato stampa richiesto: A4(210x297)

1772

MODULARIO F. - Cat. S. T. - 285

MINISTERO DELLE FINANZE

Mod. B (Nuovo Catasto Edilizio Urbano)
SCHEDA N° 6

DIREZIONE GENERALE DEL CATASTO E DEI SERVIZI TECNICI ERARIALI

Lire 50

148

NUOVO CATASTO EDILIZIO URBANO

(R. DECRETO-LEGGE 13 APRILE 1939, N. 652)

Planimetria dell'immobile situato nel Comune di TORINO Via Nizza 26

Ditta S.r.l. "Via Nizza"

Allegata alla dichiarazione presentata all'Ufficio Tecnico Erariale di TORINO

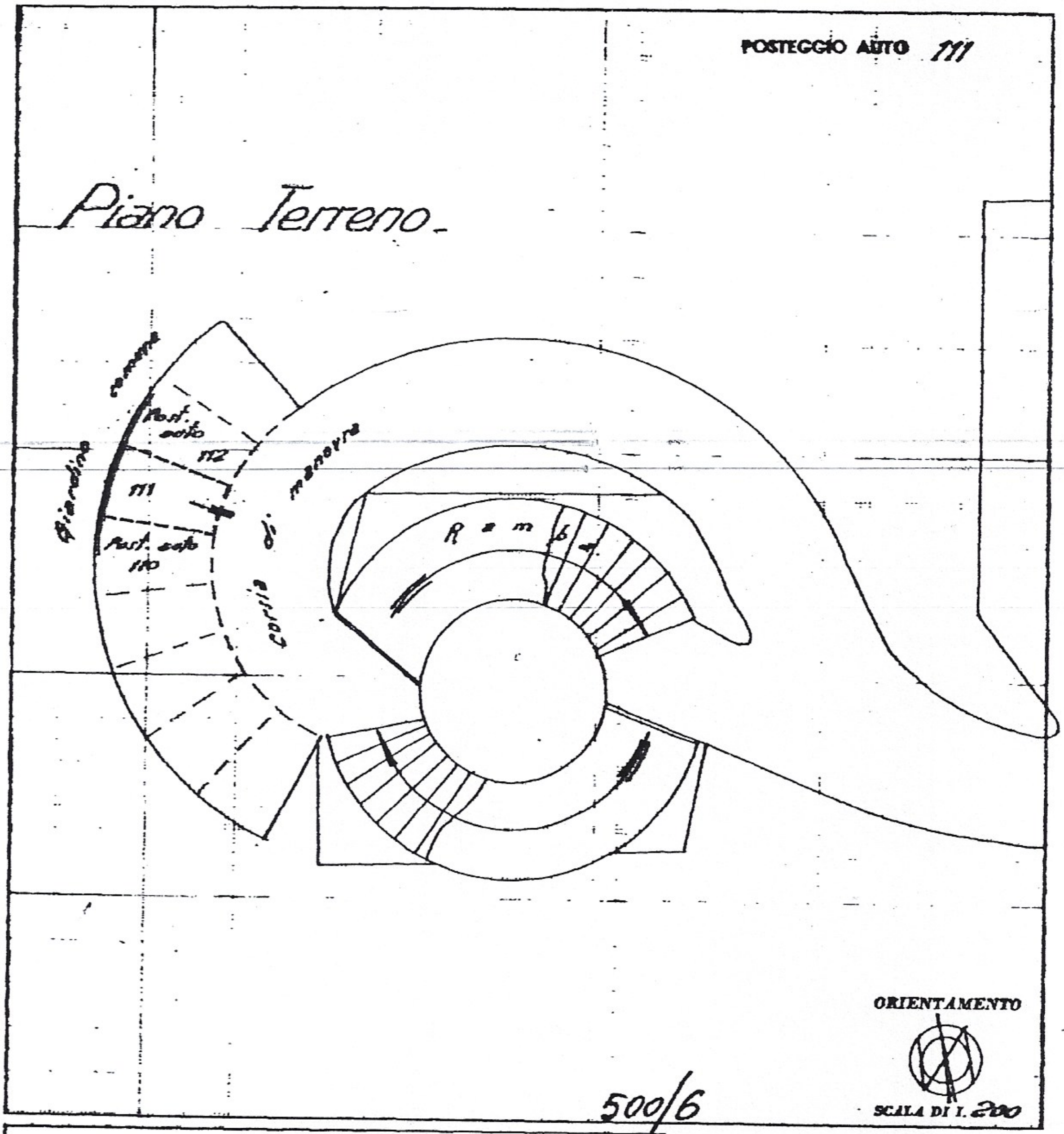

SPAZIO RISERVATO PER LE ANNOTAZIONI D'UFFICIO	
DATA	6043
PROT. N°	19 DIC 1981

Compilata dal l'Arch. Garbolino Carlo Alberto

Iscritto all'Albo de gli architetti

della Provincia di TORINO

DATA 30 OTT. 1981

Firma: Carlo A. Garbolino

Ultima planimetria in atti

Catasto dei Fabbricati - Situazione al 21/05/2020 - Comune di TORINO (L219) - < Foglio: 1303 - Particella: 93 - Subalterno: 5202 >
VIA NIZZA n. 26 piano: T;

MOD. B (Nuovo Catasto Edilizio Urbano)
SCHEDA N° 8

MINISTERO DELLE FINANZE
DIREZIONE GENERALE DEL CATASTO E DEI SERVIZI TECNICI ERARIALI

Lire 50

153 NUOVO CATASTO EDILIZIO URBANO

(R. DECRETO-LEGGE 13 APRILE 1939, N. 652)

Planimetria dell'immobile situato nel Comune di TORINO Via Nizza 26
Ditta S.r.l. "Via Nizza"
Allegata alla dichiarazione presentata all'Ufficio Tecnico Erariale di TORINO

POSTEGGIO AUTO 113

Piano Terreno.

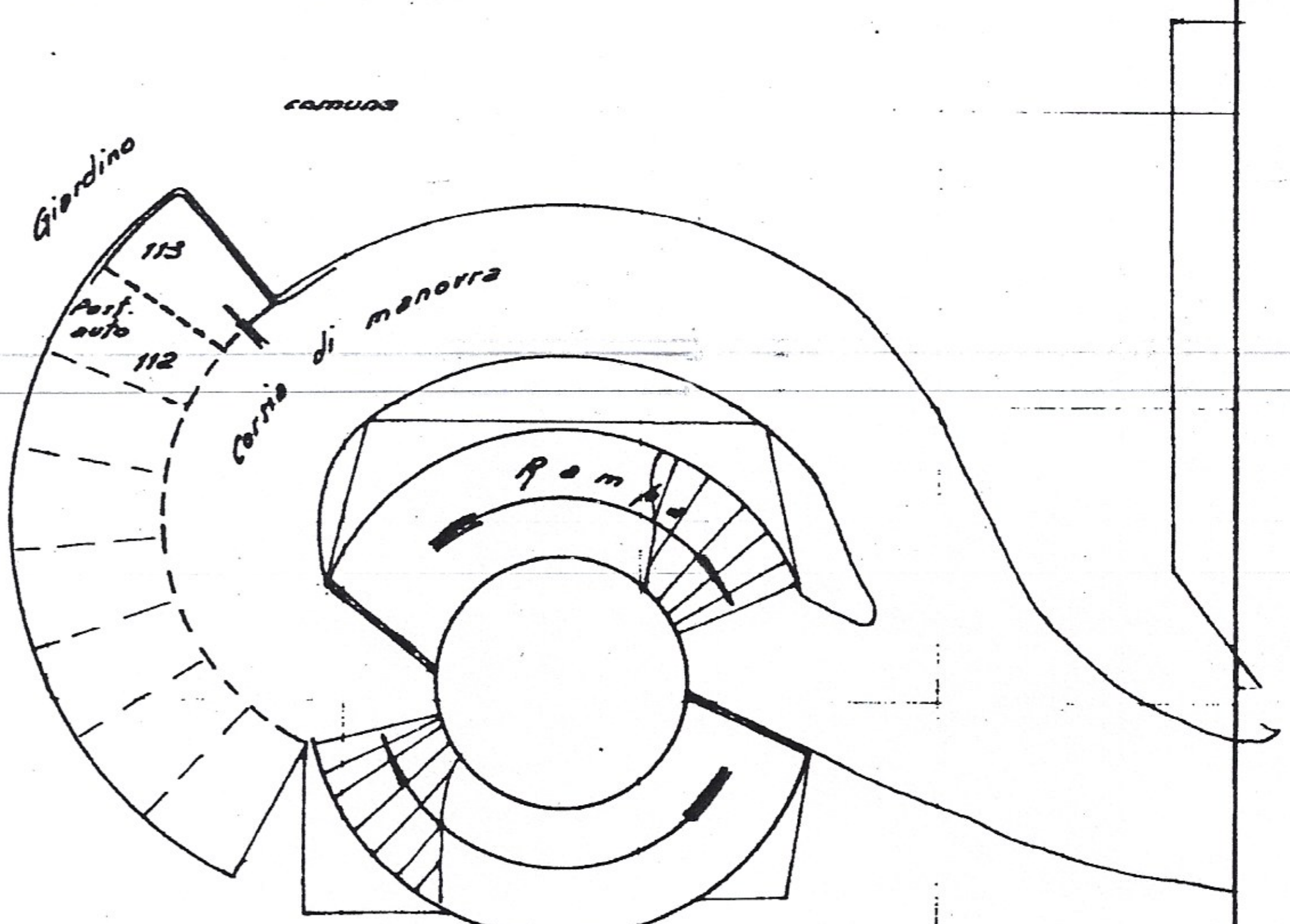

ORIENTAMENTO

500/8

SCALA DI 1. 200

SPAZIO RISERVATO PER LE ANNOTAZIONI D'UFFICIO		
DATA PROT. N°	6051	10 DIC 1981

Compilata dal l'Arch. Garbolino Carlo Alberto
(Titolo, nome e cognome del tecnico)
Iscritto all'Albo de gli architetti
della Provincia di TORINO
DATA 30 OTT. 1981
Firma: Carlo A. Garbolino

Ultima planimetria in atti

Catasto dei Fabbricati - Situazione al 21/05/2020 - Comune di TORINO (L219) - < Foglio: 1303 - Particella: 93 - Subalterno: 5204 >
VIA NIZZA n. 26 piano: T;

Data presentazione:19/12/1981 - Data: 21/05/2020 - n. T42948 - Richiedente: MLNGPP73A22L219J

1772

MODULARIO F - Cat. 8 T - 215

MINISTERO DELLE FINANZE

DIREZIONE GENERALE DEL CATASTO E DEI SERVIZI TECNICI ERARIALI

Mod. B (Nuovo Catasto Edilizio Urbano)

SCHEDA N. 5

Lire 50

147 NUOVO CATASTO EDILIZIO URBANO

(R. DECRETO-LEGGE 13 APRILE 1939, N. 652)

Planimetria dell'immobile situato nel Comune di TORINO *Via* Nizza 26

Ditta S. r. l. « Via Nizza »

Allegata alla dichiarazione presentata all'Ufficio Tecnico Erariale di TORINO

POSTEGGIO AUTO 110

Piano Terreno

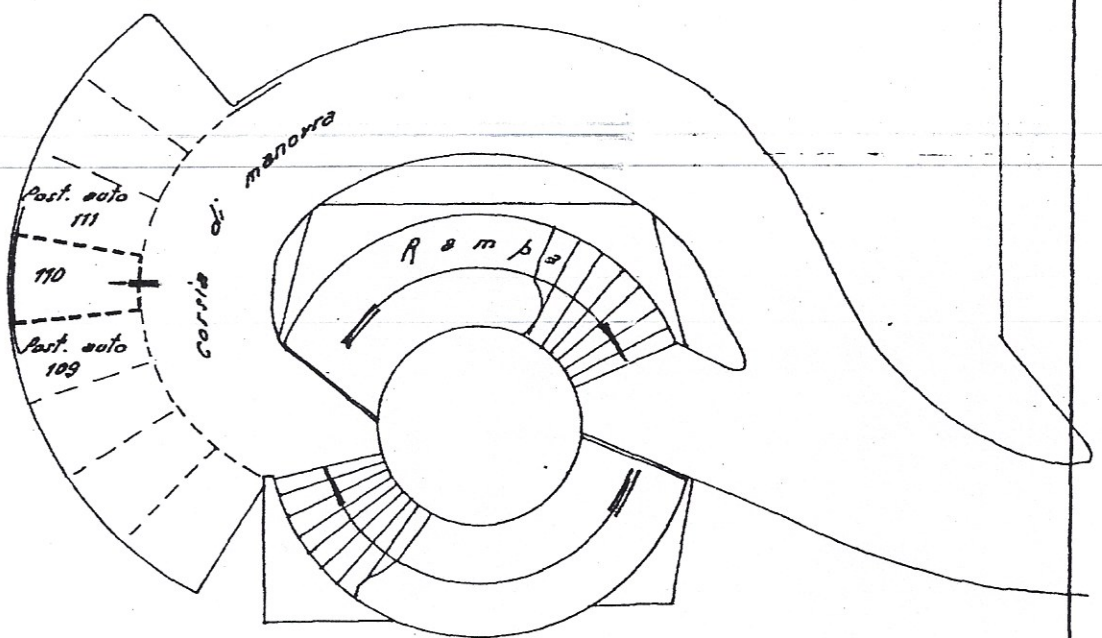

ORIENTAMENTO

500/5

SCALA DI 1:200

SPAZIO RISERVATO PER LE ANNOTAZIONI D'UFFICIO

DATA 19 DIC. 1981

PROT. N° 6046

Compilata dal l'Arch. Garbolino Carlo Alberto

Iscritto all'Albo de gli architetti della Provincia di TORINO

DATA 30 OTT. 1981

Firma: Carlo A. Garbolino

Ultima planimetria in atti

Data presentazione:19/12/1981 - Data: 21/05/2020 - n. T42948 - Richiedente: MLNGPP73A22L219J
Totale schede: 1 - Formato di acquisizione: A3(297x420) - Formato stampa richiesto: A4(210x297)

Catasto dei Fabbricati - Situazione al 21/05/2020 - Comune di TORINO (L219) - < Foglio: 1303 - Parti lla: 93 - Subalterno: 5201 >
VIA NIZZA n. 26 piano: T;

1112

MODULARIO
F. - Cat. S. T. - 315

MINISTERO DELLE FINANZE

Mod. B (Nuovo Catasto Edilizio Urbano)
SCHEDA N° 7

DIREZIONE GENERALE DEL CATASTO E DEI SERVIZI TECNICI ERARIALI

Lire 50

149

NUOVO CATASTO EDILIZIO URBANO

(R. DECRETO-LEGGE 13 APRILE 1939, N. 652)

Planimetria dell'immobile situato nel Comune di TORINO *Via* Nizza 26

Ditta S. r. l. "Via Nizza"

Allegata alla dichiarazione presentata all'Ufficio Tecnico Erariale di TORINO

POSTEGGIO AUTO 112

Piano Terreno -

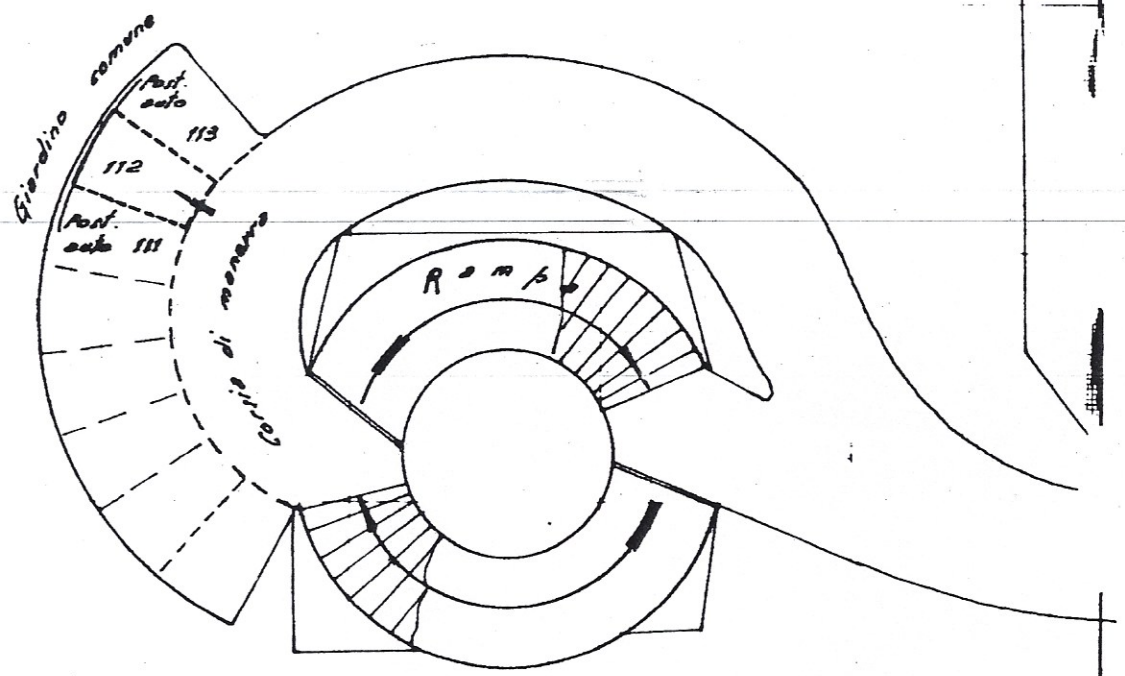

ORIENTAMENTO

SCALA DI I. 200

500/7

SPAZIO RISERVATO PER LE ANNOTAZIONI D'UFFICIO

DATA 6050

PROT. N°

19 [illegible] 1981

Compilata dal 1° Arch. Garbolino Carlo Alberto (Titolo, nome e cognome del tecnico)

Iscritto all'Albo de gli architetti della Provincia di TORINO

DATA 30 OTT. 1981

Firma: [illegible]

Ultima planimetria in atti

Catasto dei Fabbricati - Situazione al 21/05/2020 - Comune di TORINO (L219) - < Foglio: 1303 - Particella: 93 - Subalterno: 5203 >

Data presentazione:19/12/1981 - Data: 21/05/2020 - n. T42731 - Richiedente: MLNGPP73A22L219J

1772

MODULARIO F. - Cat. S. T. - 315

MINISTERO DELLE FINANZE

DIREZIONE GENERALE DEL CATASTO E DEI SERVIZI TECNICI ERARIALI

Mod. B (Nuovo Catasto Edilizio Urbano)

SCHEDA N° 18

Lire 50

89 NUOVO CATASTO EDILIZIO URBANO

(R. DECRETO-LEGGE 13 APRILE 1939, N. 652)

Planimetria dell'immobile situato nel Comune di TORINO *Via* Nizza 26

Ditta S.r.l. "Via Nizza"

Allegata alla dichiarazione presentata all'Ufficio Tecnico Erariale di TORINO

Sostituisce scheda reg. il 19-7-1975 al n° 4956

POSTEGGIO AUTO 56

Piano 1° sotterraneo - Propr. Congregazione "Figlie della Carità"

(h. 3.00)

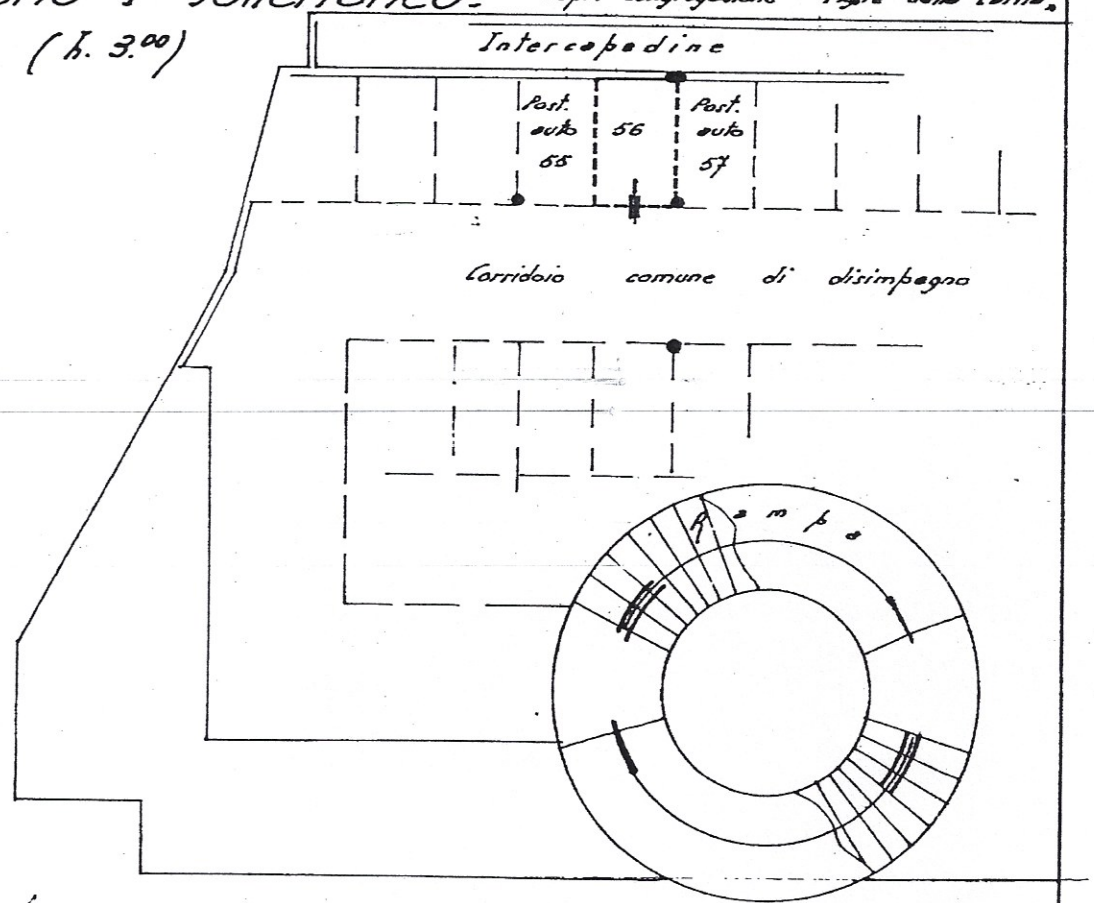

ORIENTAMENTO

493/55

SCALA DI 1:200

SPAZIO RISERVATO PER LE ANNOTAZIONI D'UFFICIO

DATA 6061

PROT. N°

19 DIC 1981

Compilata dal L'Arch. Garbolino Carlo Alberto

(Titolo, nome e cognome del tecnico)

Iscritto all'Albo degli architetti della Provincia di TORINO

DATA 30 OTT. 1981

Firma: Carlo Alberto Garbolino

Ultima planimetria in atti

Data presentazione:19/12/1981 - Data: 21/05/2020 - n. T42731 - Richiedente: MLNGPP73A22L219J
Totale schede: 1 - Formato di acquisizione: A3(297x420) - Formato stampa richiesto: A4(210x297)

Catasto dei Fabbricati - Situazione al 21/05/2020 - Comune di TORINO (L219) - < Foglio: 1303 - Particella: 93 - Subalterno: 55 >
VIA NIZZA n. 26 piano: 1-S;

Data presentazione:19/12/1981 - Data: 21/05/2020 - n. T42734 - Richiedente: MLNGPP73A22L219J

MODULARIO F - Cat. S T - 215

MINISTERO DELLE FINANZE

DIREZIONE GENERALE DEL CATASTO E DEI SERVIZI TECNICI ERARIALI

Mod. B (Nuovo Catasto Edilizio Urbano)

SCHEDA N° 21

Lire 50

NUOVO CATASTO EDILIZIO URBANO

(R. DECRETO-LEGGE 13 APRILE 1939, N. 652)

Planimetria dell'immobile situato nel Comune di TORINO *Via* Nizza 26

Ditta S r l "Via Nizza"

Allegata alla dichiarazione presentata all'Ufficio Tecnico Erariale di TORINO

Sostituisce scheda reg. il 19-7-1975 al n° 4956

POSTEGGIO AUTO 59

Piano 1° sotterraneo - (h. 3.00)

Prop.: Congregazione "Figlie della Carità"

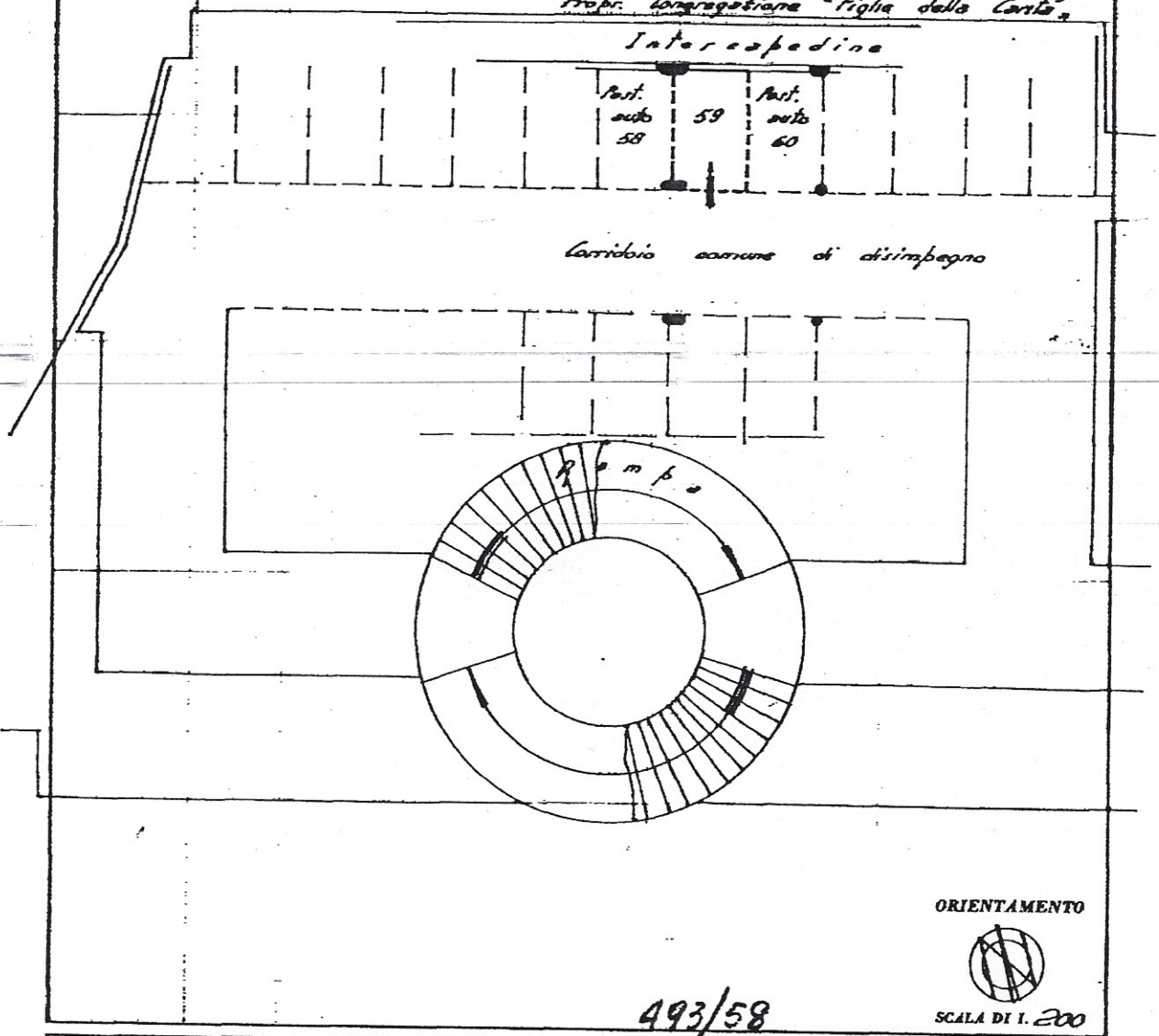

ORIENTAMENTO

SCALA DI 1:200

493/58

SPAZIO RISERVATO PER LE ANNOTAZIONI D'UFFICIO

DATA

PROT. N° 6064

19 DIC. 1981

Compilata dal 1° Arch. (Titolo, nome e cognome del tecnico)

Garbolino Carlo Alberto

Iscritto all'Albo de gli architetti

della Provincia di TORINO

DATA 30 OTT. 1981

Firma: Carlo A. Garbolino

Catasto dei Fabbricati - Situazione al 21/05/2020 - Comune di TORINO (L219) - < Foglio: 1303 - Particella: 93 - Subalterno: 58 >
VIA NIZZA n. 26 piano: 1-S;
10 metri

Ultima planimetria in atti

Data presentazione:19/12/1981 - Data: 21/05/2020 - n. T42734 - Richiedente: MLNGPP73A22L219J
Totale schede: 1 - Formato di acquisizione: A3(297x420) - Formato stampa richiesto: A4(210x297)

Data presentazione:19/12/1981 - Data: 21/05/2020 - n. T42733 - Richiedente: MLNGPP73A22L219J

1772

MODULARIO F. Cat S T 316

MINISTERO DELLE FINANZE

DIREZIONE GENERALE DEL CATASTO E DEI SERVIZI TECNICI ERARIALI

Mod. B (Nuovo Catasto Edilizio Urbano)

SCHEDA N° 20

Lire 50

91 NUOVO CATASTO EDILIZIO URBANO

(R. DECRETO-LEGGE 13 APRILE 1939, N. 652)

Planimetria dell'immobile situato nel Comune di TORINO *Via* Nizza 26

Ditta S. r. l. "Via Nizza"

Allegata alla dichiarazione presentata all'Ufficio Tecnico Erariale di TORINO

Sostituisce scheda reg. il 19-7-1978 al n° 4956

POSTEGGIO AUTO 58

Piano 1° sotterraneo - (h. 3.00)

Propr. Congregazione "Figlie della Carità"

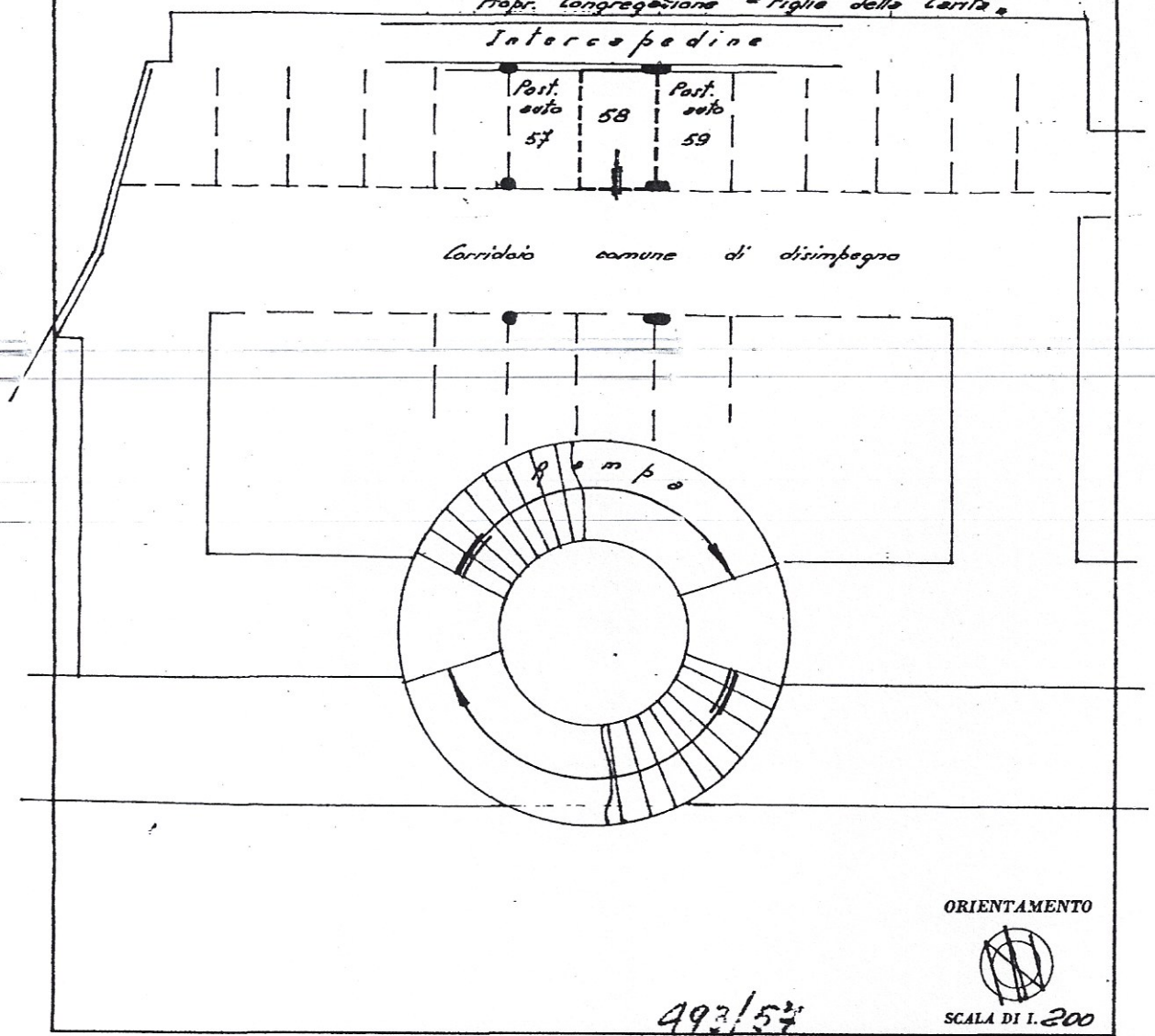

ORIENTAMENTO

SCALA DI 1:200

493/57

SPAZIO RISERVATO PER LE ANNOTAZIONI D'UFFICIO

DATA 6063

PROT. N°

19 DIC. 1981

Compilata dal L' Arch. Garbolino Carlo Alberto

(Titolo, nome e cognome del tecnico)

Iscritto all'Albo de gli architetti

della Provincia di TORINO

DATA 30 OTT. 1981

Firma: Carlo A. Garbolino

Catasto dei Fabbricati - Situazione al 21/05/2020 - Comune di TORINO (L219) - < Foglio: 1303 - Particella: 93 - Subalterno: 57 >
VIA NIZZA n. 26 piano: 1-S;

Ultima planimetria in atti

Data presentazione:19/12/1981 - Data: 21/05/2020 - n. T42733 - Richiedente: MLNGPP73A22L219J
Totale schede: 1 - Formato di acquisizione: A3(297x420) - Formato stampa richiesto: A4(210x297)

Data presentazione:19/12/1981 - Data: 21/05/2020 - n. T42844 - Richiedente: MLNGPP73A22L219J

1772

MODULARIO F. - Cu. S. T. - 216

MINISTERO DELLE FINANZE

DIREZIONE GENERALE DEL CATASTO E DEI SERVIZI TECNICI ERARIALI

MOD B (Nuovo Catasto Edilizio Urbano)

SCHEDA N° 24

Lire 50

95 NUOVO CATASTO EDILIZIO URBANO

(R. DECRETO-LEGGE 13 APRILE 1939, N. 652)

Planimetria dell'immobile situato nel Comune di TORINO *Via* Nizza 26

Ditta S. r. l. « Via Nizza »

Allegata alla dichiarazione presentata all'Ufficio Tecnico Erariale di TORINO

Sostituisce scheda reg. il 19-7-1975 al n° 4956

POSTEGGIO AUTO 62

Piano 1° sotterraneo - (h. 3.00)

Propr. Congregazione "Figlie della Carità"

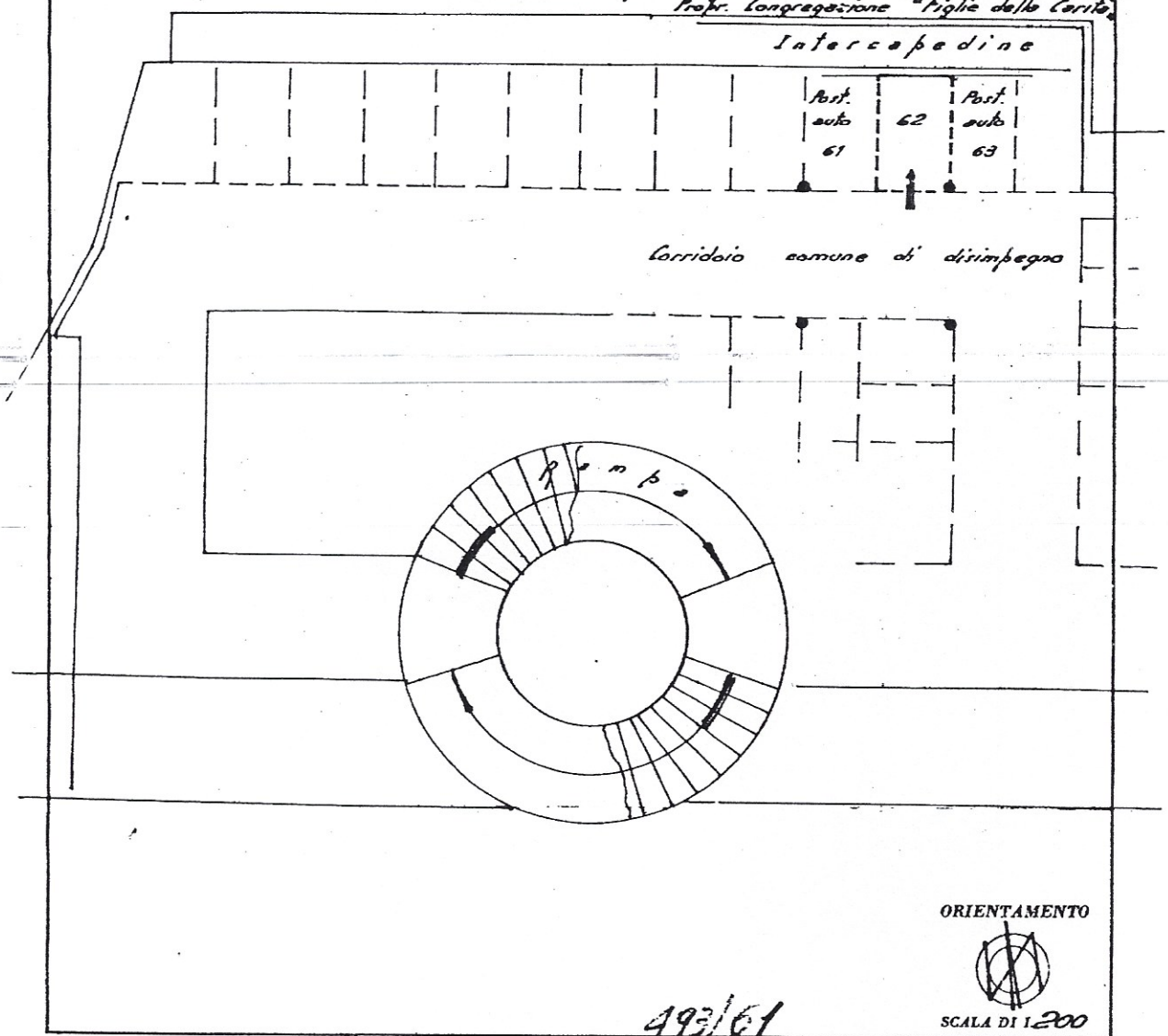

ORIENTAMENTO

SCALA DI 1:200

493/61

SPAZIO RISERVATO PER LE ANNOTAZIONI D'UFFICIO

DATA

PROT. N° 6067

1981

Compilata dal L'Arch. (Titolo, nome e cognome del tecnico)

Garbolino Carlo Alberto

Iscritto all'Albo de gli architetti

della Provincia di TORINO

DATA 30 OTT. 1981

Firma: Carlo A. Garbolino

Catasto dei Fabbricati - Situazione al 21/05/2020 - Comune di TORINO (L219) - < Foglio: 1303 - Particella: 93 - Subalterno: 61 >
VIA NIZZA n. 26 piano: 1-S;

Ultima planimetria in atti

Data presentazione:19/12/1981 - Data: 21/05/2020 - n. T42844 - Richiedente: MLNGPP73A22L219J
Totale schede: 1 - Formato di acquisizione: A3(297x420) - Formato stampa richiesto: A4(210x297)

MOD. B (Nuovo Catasto Edilizio Urbano)

MINISTERO DELLE FINANZE

SCHEDA N° 23

DIREZIONE GENERALE DEL CATASTO E DEI SERVIZI TECNICI ERARIALI

Lire 50

NUOVO CATASTO EDILIZIO URBANO

(R. DECRETO-LEGGE 13 APRILE 1939, N. 652)

Planimetria dell'immobile situato nel Comune di TORINO Via Nizza 26

Ditta S.r.l. "Via Nizza"

Allegata alla dichiarazione presentata all'Ufficio Tecnico Erariale di TORINO

Sostitutiva scheda reg. il 19-7-1975 al n. 4956

POSTEGGIO AUTO 61

Piano 1° sotterraneo

(h. 3.00)

Propr. Congregazione "Figlie della Carità"

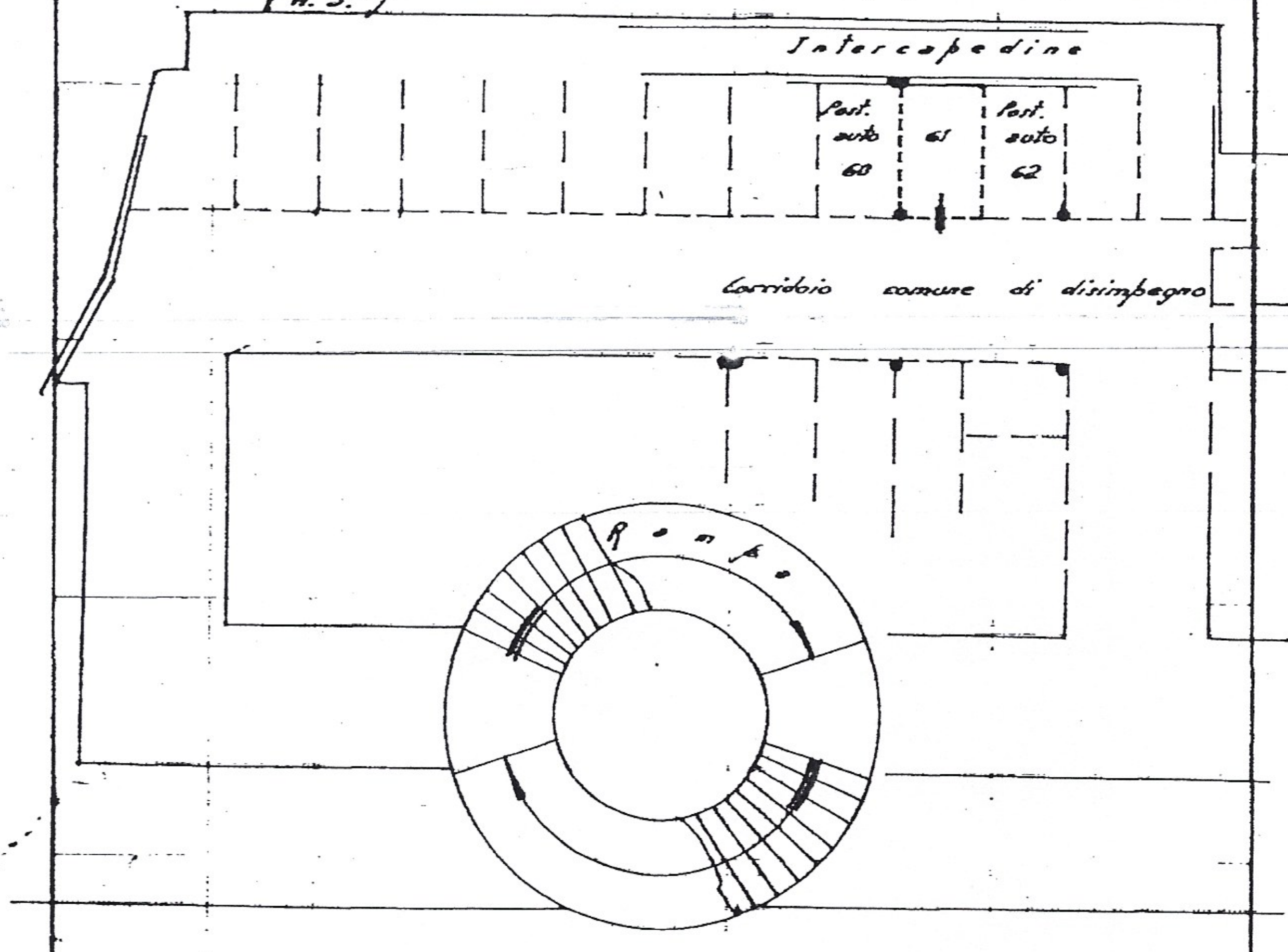

ORIENTAMENTO

493/60

SCALA DI 1:200

SPAZIO RISERVATO PER LE ANNOTAZIONI D'UFFICIO

DATA 19 DIC. 1981

PROT. N° 6066

Compilata dal l'Arch. Garbolino Carlo Alberto

Iscritto all'Albo degli architetti della Provincia di TORINO

DATA 30 OTT. 1981

Firma: Carlo A. Garbolino

Ultima planimetria in atti

Catasto dei Fabbricati - Situazione al 21/05/2020 - Comune di TORINO (L219) - < Foglio: 1303 - Particella: 93 - Subalterno: 60 >
VIA NIZZA n. 26 piano: 1-S;

Data presentazione:19/12/1981 - Data: 21/05/2020 - n. T42847 - Richiedente: MLNGPP73A22L219J

MODULARIO F. - Cat. S. T. - 206

MINISTERO DELLE FINANZE

DIREZIONE GENERALE DEL CATASTO E DEI SERVIZI TECNICI ERARIALI

Mod. B (*Nuovo Catasto Edilizio Urbano*)
SCHEDA N° 2

Lire 50

144 NUOVO CATASTO EDILIZIO URBANO

(R. DECRETO-LEGGE 13 APRILE 1939, N. 652)

Planimetria dell'immobile situato nel Comune di TORINO *Via* Nizza 26

Ditta S. r. l. « Via Nizza »

Allegata alla dichiarazione presentata all'Ufficio Tecnico Erariale di TORINO

POSTEGGIO AUTO 107

Piano Terreno.

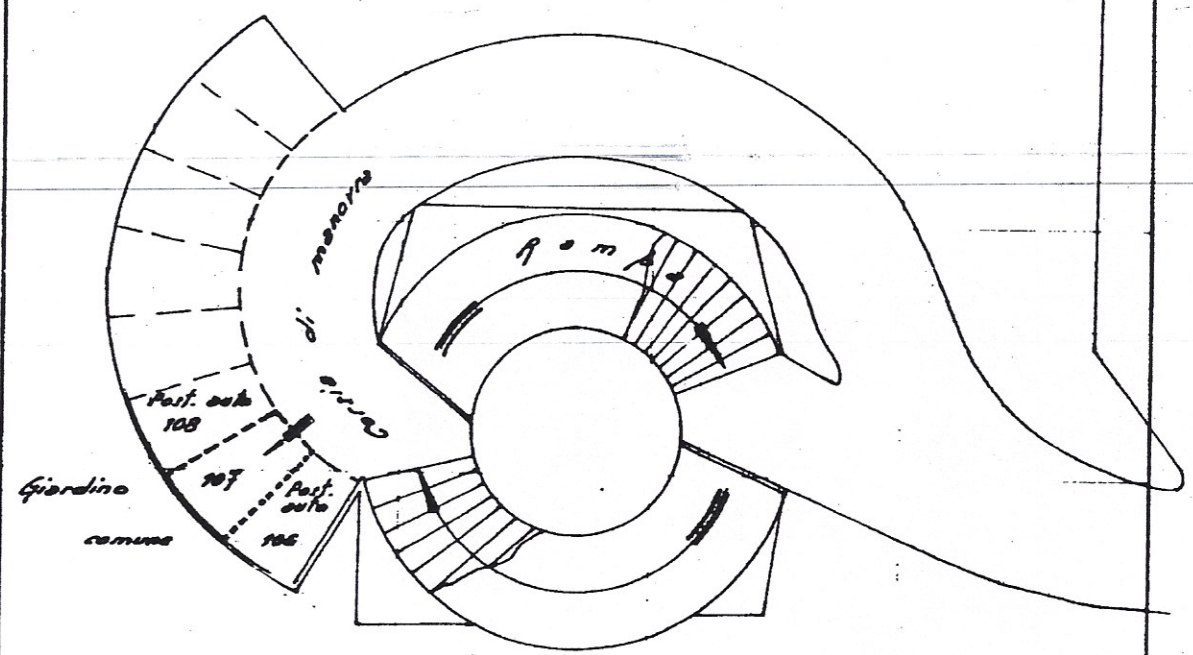

ORIENTAMENTO

500/2

SCALA DI 1:200

SPAZIO RISERVATO PER LE ANNOTAZIONI D'UFFICIO

DATA

PROT. N° 6045

DIC 1981

Compilata dal (Titolo, nome e cognome del tecnico) L' Arch. Garbolino Carlo Alberto

Iscritto all'Albo de gli architetti della Provincia di TORINO

DATA 30 OTT. 1981

Firma: Carlo A. Garbolino

Catasto dei Fabbricati - Situazione al 21/05/2020 - Comune di TORINO (L219) - < Foglio: 1303 - Particella: 93 - Subalterno: 5198 >
VIA NIZZA n. 26 piano: T

Ultima planimetria in atti

Data presentazione:19/12/1981 - Data: 21/05/2020 - n. T42847 - Richiedente: MLNGPP73A22L219J
Totale schede: 1 - Formato di acquisizione: A3(297x420) - Formato stampa richiesto: A4(210x297)

Data presentazione:19/12/1981 - Data: 21/05/2020 - n. T42846 - Richiedente: MLNGPP73A22L219J

Mod. B (Nuovo Catasto Edilizio Urbano)

MINISTERO DELLE FINANZE

SCHEDA N° 31

Lire 50

DIREZIONE GENERALE DEL CATASTO E DEI SERVIZI TECNICI ERARIALI

NUOVO CATASTO EDILIZIO URBANO

(D. DECRETO-LEGGE 13 APRILE 1939, N. 652)

Planimetria dell'immobile situato nel Comune di TORINO Via Nizza 26

Ditta S. r. l. "Via Nizza"

Allegata alla dichiarazione presentata all'Ufficio Tecnico Erariale di TORINO

Variazione scheda reg. il 19-7-1975 al n° 4956

POSTEGGIO ALITO 69

Piano 1° sotterraneo (h. 3.00)

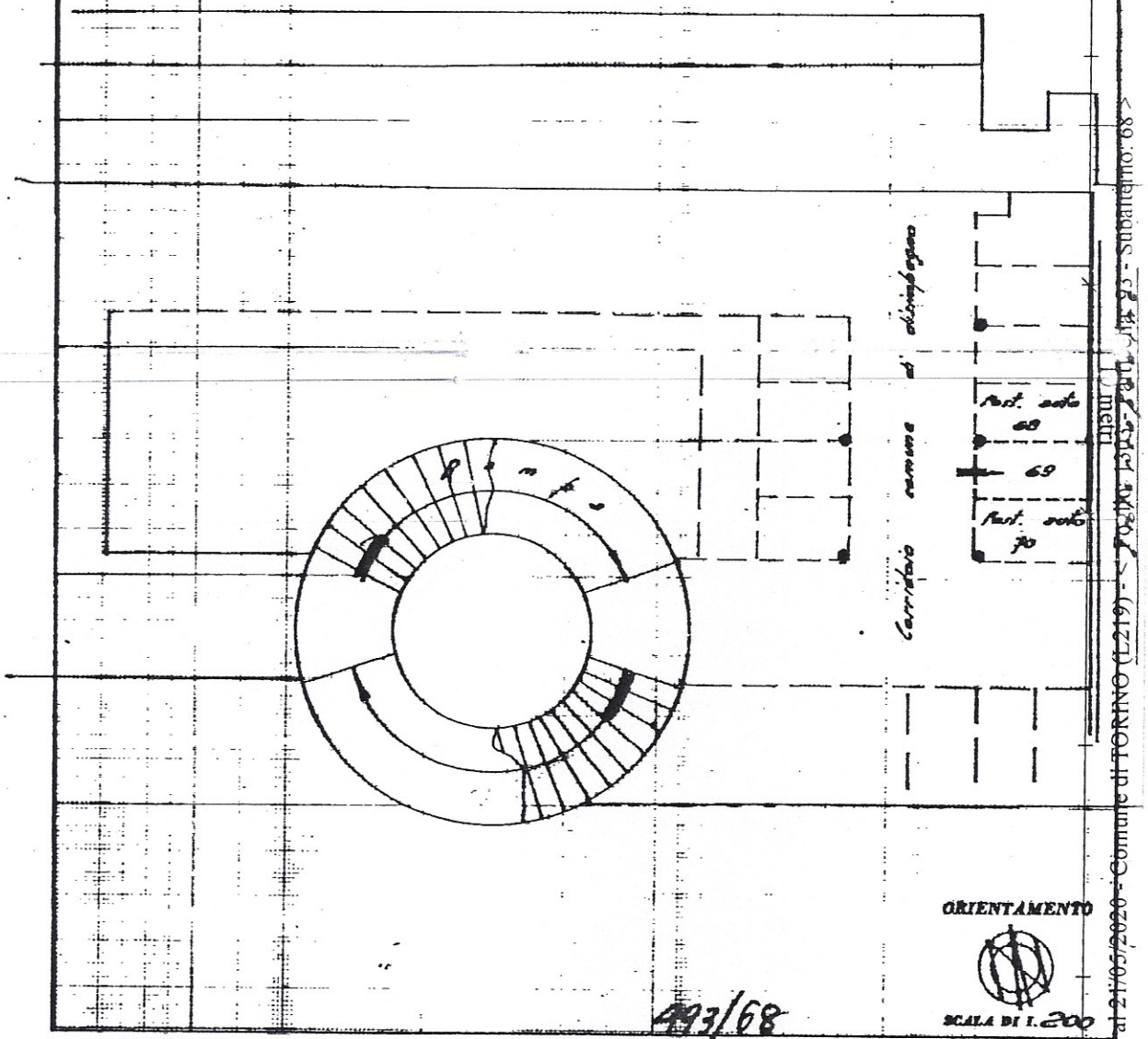

ORIENTAMENTO

SCALA DI 1:200

493/68

SPAZIO RISERVATO PER LE ANNOTAZIONI D'UFFICIO

DATA 19 DIC 1981

PROT. N° 6074

Compilata dal 1° Rock. (Titolo, cognome e nome del tecnico)
Garbolino Carlo Alberto

Iscritto all'Albo degli architetti della Provincia di TORINO

DATA 30 OTT. 1981

Firma: Carlo A. Garbolino

Catasto dei Fabbricati - Situazione al 21/05/2020 - Comune di TORINO (L219) - < Foglio 1313 - Particella 93 - Subalterno: 68 >

Ultima planimetria in atti

Data presentazione:19/12/1981 - Data: 21/05/2020 - n. T42846 - Richiedente: MLNGPP73A22L219J
Totale schede: 1 - Formato di acquisizione: A3(297x420) - Formato stampa richiesto: A4(210x297)

Data presentazione:19/12/1981 - Data: 21/05/2020 - n. T42848 - Richiedente: MLNGPP73A22L219J

MODULARIO F. - Cat. S. T. - 216

MINISTERO DELLE FINANZE

Mod. B (*Nuovo Catasto Edilizio Urbano*)

SCHEDA N° 3

DIREZIONE GENERALE DEL CATASTO E DEI SERVIZI TECNICI ERARIALI

Lire 50

145 NUOVO CATASTO EDILIZIO URBANO

(R. DECRETO-LEGGE 13 APRILE 1939, N. 652)

Planimetria dell'immobile situato nel Comune di TORINO *Via* Nizza 26

Ditta S. r. l. « Via Nizza »

Allegata alla dichiarazione presentata all'Ufficio Tecnico Erariale di TORINO

POSTEGGIO AUTO 108

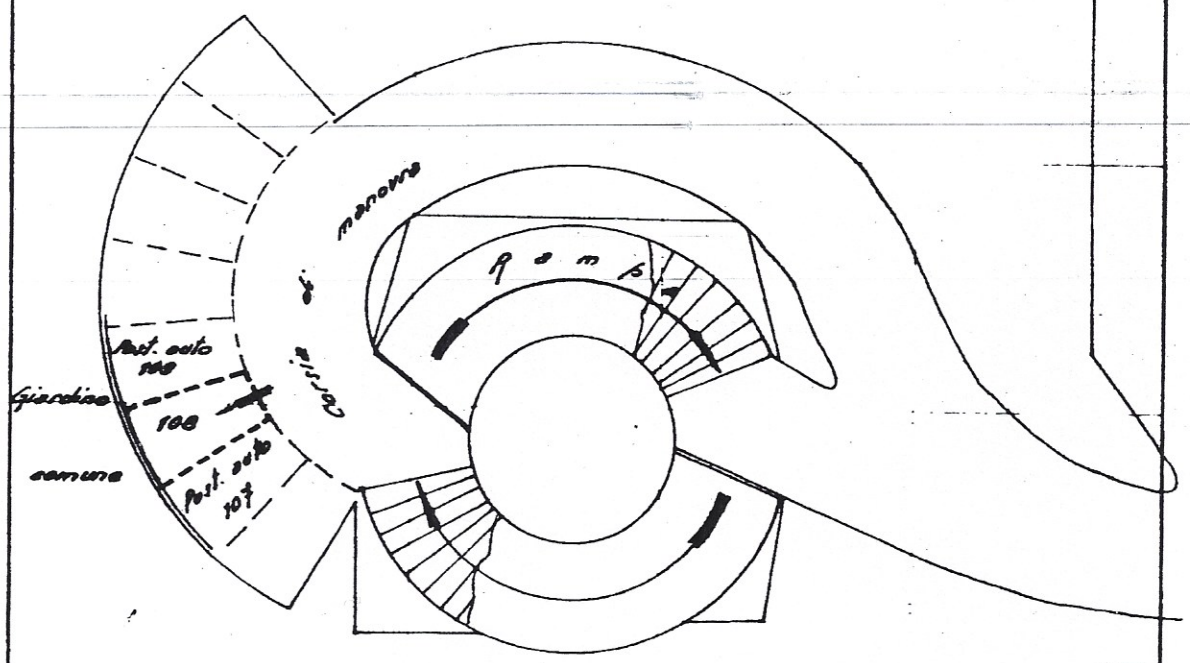

ORIENTAMENTO

500/3

SCALA DI 1: 200

SPAZIO RISERVATO PER LE ANNOTAZIONI D'UFFICIO	
DATA	19 DIC. 1981
PROT. N° 6046	

Compilata dal 1° Arch. Garbolino Carlo Alberto

Iscritto all'Albo de gli architetti

della Provincia di TORINO

DATA 30 OTT. 1981

Firma: Carlo A. Garbolino

Catasto dei Fabbricati - Situazione al 21/05/2020 - Comune di TORINO (L219) - < Foglio: 1303 - Particella: 93 - Subalterno: 5199 >
VIA NIZZA n. 26 piano: T;

Ultima planimetria in atti

Data presentazione:19/12/1981 - Data: 21/05/2020 - n. T42848 - Richiedente: MLNGPP73A22L219J
Totale schede: 1 - Formato di acquisizione: A3(297x420) - Formato stampa richiesto: A4(210x297)

MODULARIO F. Cat. S. T. 315

MINISTERO DELLE FINANZE

DIREZIONE GENERALE DEL CATASTO E DEI SERVIZI TECNICI ERARIALI

Mod. B (Nuovo Catasto Edilizio Urbano)

SCHEDA N° 19

Lire 50

NUOVO CATASTO EDILIZIO URBANO

(R. DECRETO-LEGGE 13 APRILE 1939, N. 652)

Planimetria dell'immobile situato nel Comune di TORINO Via Nizza 26

Ditta S.r.l. "Via Nizza"

Allegata alla dichiarazione presentata all'Ufficio Tecnico Erariale di TORINO

Sostituisce scheda reg. il 19-7-1975 al n° 4956

POSTEGGIO AUTO 57

Piano 1° sotterraneo

(h. 3.00) Propr. Congregazione "Figlie della Carità"

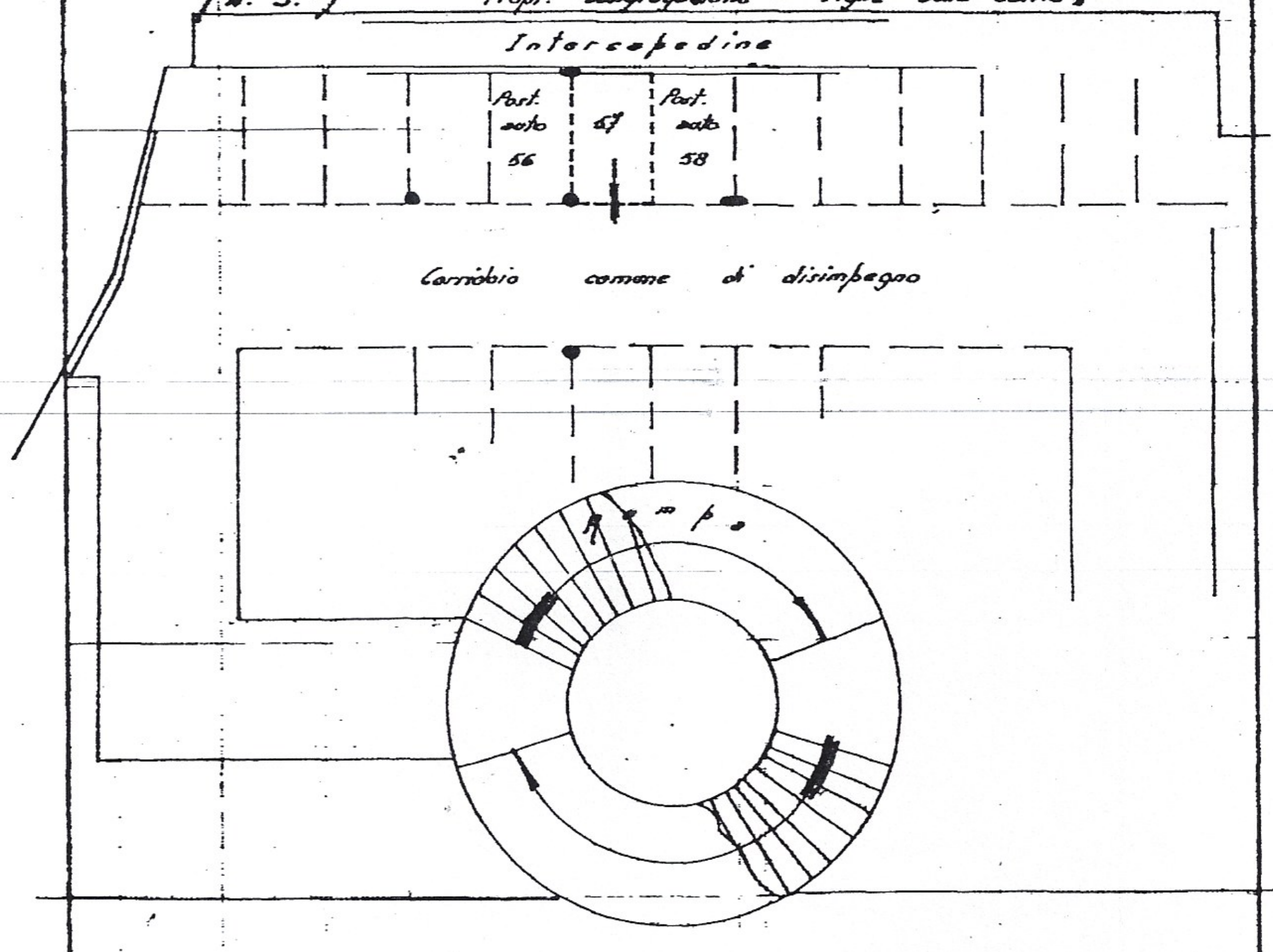

ORIENTAMENTO

493/56

SCALA DI 1. 200

SPAZIO RISERVATO PER LE ANNOTAZIONI D'UFFICIO	
DATA / PROT. N° 6062	19 DIC 1981

Compilata dal l'Arch. Garbolino Carlo Alberto

Iscritto all'Albo degli architetti della Provincia di TORINO

DATA 30 OTT. 1981

Firma: Carlo A. Garbolino

Catasto dei Fabbricati - Situazione al 21/05/2020 - Comune di TORINO (L219) - < Foglio: 1303 - Particella: 93 - Subalterno: 56 >

VIA NIZZA n. 26 piano: 1S;

10 metri

Ultima planimetria in atti

1772

MODULARIO F. Ca. S. T. 315

MINISTERO DELLE FINANZE

DIREZIONE GENERALE DEL CATASTO E DEI SERVIZI TECNICI ERARIALI

Mod. B (Nuovo Catasto Edilizio Urbano)
SCHEDA N° 4

Lire 50

146 NUOVO CATASTO EDILIZIO URBANO

(R. DECRETO-LEGGE 13 APRILE 1939, N. 652)

Planimetria dell'immobile situato nel Comune di TORINO Via Nizza 26

Ditta S. r. l. « Via Nizza »

Allegata alla dichiarazione presentata all'Ufficio Tecnico Erariale di TORINO

POSTEGGIO AUTO 109

Piano Terreno.

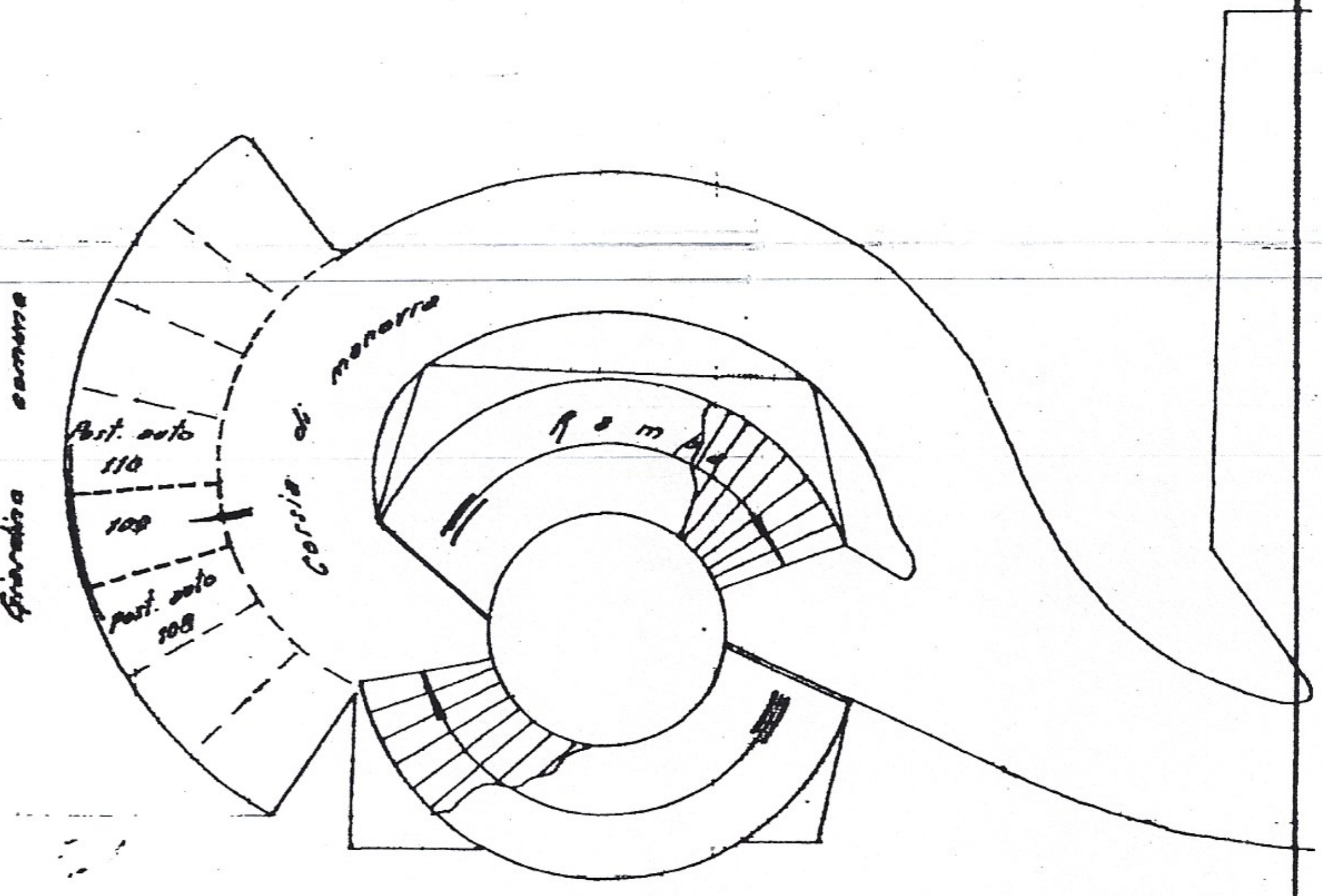

ORIENTAMENTO

500/4

SCALA DI 1:200

SPAZIO RISERVATO PER LE ANNOTAZIONI D'UFFICIO	
DATA	
PROT. N° 6047	18 DIC 1981

Compilata dal l'Arch. Garbolino Carlo Alberto
(Titolo, nome e cognome del tecnico)

Iscritto all'Albo de gli architetti

della Provincia di TORINO

DATA 30 OTT. 1981

Firma: Carlo A. Garbolino

Catasto dei Fabbricati - Situazione al 21/05/2020 - Comune di TORINO (L219) - < Foglio: 1303 - Particella: 93 - Subalterno: 5200 >
VIA NIZZA n. 26 piano: T;

Ultima planimetria in atti